

Guía de acceso a Rafelbunyor (Valencia)

1. Información general

Rafelbunyor (Valencia) es un municipio de la comarca de l'Horta Nord, situado al norte de la ciudad de Valencia y excelentemente **comunicado mediante Metrovalencia**.


Para este evento, la **forma recomendada de llegada es el metro**, ya que permite conexión directa tanto desde el Aeropuerto de Valencia como desde las principales estaciones de tren de la ciudad.

Ayuntamiento de Rafelbunyor:

 <https://www.google.com/maps/place/Rafelbunyor,+Valencia>

El **Ayuntamiento de Rafelbunyor**, punto oficial de encuentro del evento, se encuentra a **aproximadamente 5 minutos a pie** de la estación de metro Rafelbunyor.




 Ayuntamiento de Rafelbunyor:

 <https://www.google.com/maps/place/Ajuntament+de+Rafelbunyor>

2. Opción recomendada: llegada en metro

El municipio es cabecera de la Línea 3 de Metrovalencia, lo que facilita un acceso directo, cómodo y sin transbordos complejos.

 5 minutos caminando desde la estación al punto de encuentro (El Ayuntamiento de Rafelbunyor)

Ventajas del metro

- Conexión directa desde el Aeropuerto de Valencia (VLC)- (Es la última parada de la línea 3)
- Conexión desde las principales estaciones de tren
- Frecuencia regular

- Evita tráfico y problemas de aparcamiento
- Llegada a escasos minutos del punto de encuentro

3. Llegada en avión

Aeropuerto de Valencia (VLC)

Es el aeropuerto más cercano a Rafelbunyol (aprox. 25 km) es el Aeropuerto de Manises.

Desde el aeropuerto:

- Tomar Metrovalencia – Línea 3 (dirección Rafelbunyol) directamente desde la estación del aeropuerto, la última parada de la línea 3 es Rafelbunyol.
- Duración aproximada del trayecto: 55–60 minutos.
- No es necesario realizar transbordos.
- La estación final es Rafelbunyol.
- Se debe de coger

Desde esta estación de Rafelbunyol:

- Caminata de 5 minutos hasta el Ayuntamiento de Rafelbunyol (punto de encuentro).

Aeropuerto de Valencia:

 <https://www.google.com/maps/place/Aeropuerto+de+Valencia>

Trayecto en metro aeropuerto – Rafelbunyol:


 <https://www.google.com/maps/dir/Aeropuerto+de+Valencia/Rafelbunyol>

4. Llegada en tren

Valencia cuenta con dos estaciones principales de llegada para trenes nacionales:

a) Si llega estación Valencia Joaquín Sorolla (AVE), se deberá:

Estación Joaquín Sorolla:


 <https://www.google.com/maps/place/Estación+Valencia+Joaquín+Sorolla>

Trasladarse a la Estación del Norte (Estación de Xàtiva)

A pie: aprox. 10 minutos

O en metro: 1 parada

Desde la Estación de Xàtiva, tomar Línea 3 de metro (dirección Rafelbunyol)

 Duración metro Xàtiva – metro Rafelbunyol: 45–50 minutos

 **Estación Xàtiva / Estación del Norte:**

 <https://www.google.com/maps/place/Estación+del+Norte,+Valencia>

b) Si llega a la Estación Valencia Nord (Estación del Norte)

- Acceso directo al metro desde la propia estación (Estación de Xàtiva).
- Tomar Línea 3 dirección Rafelbunyol.
- Duración aproximada: 45–50 minutos.

Desde la estación de metro de Rafelbunyol:

- 5 minutos a pie hasta el Ayuntamiento.

5. Llegada en coche particular

Rafelbunyol dispone de fácil acceso por carretera desde Valencia y desde otras ciudades de España, así como buena disponibilidad de aparcamiento.

Recomendación para asistentes que lleguen en coche

- Es posible dejar el coche estacionado en Rafelbunyol durante todo el evento. (Parking metro Rafelbunyol o alrededores)
- El municipio es seguro, tranquilo y con facilidad de aparcamiento gratuito en la vía pública.
- Durante el evento, los desplazamientos se realizarán mediante transporte en autobús habilitado para los participantes.
- El domingo, los asistentes podrán recoger su vehículo sin ningún problema en Rafelbunyol.

Esta opción permite evitar desplazamientos innecesarios y garantiza comodidad durante el desarrollo del evento.

6. Transporte durante el evento

- El punto de encuentro oficial es el Ayuntamiento de Rafelbunyol.
- Desde este punto se organizarán los desplazamientos en autobús para los participantes hacia la Vall d'Uixò.
- No será necesario el uso de vehículo propio durante el evento.

7. Recomendaciones finales

- Se recomienda priorizar el uso del metro, especialmente para quienes lleguen en avión o tren.

Seguir las indicaciones de la organización a la llegada al punto de encuentro.

